

## Administrația Parcului Național Buila-Vânturarița

Str. Pieței nr. 7, Orașul Horezu, Județul. Vâlcea

Tel./Fax. : 0250.860.157 Email: [office@buila.ro](mailto:office@buila.ro)

Web: [www.buila.ro](http://www.buila.ro)



### **Strategia de Turism a Parcului Național Buila-Vânturarița (Planul de Management al Vizitatorilor)**

Planul de management al vizitatorilor este un concept de vizitare ce stabilește obiectivele și acțiunile necesare pentru asigurarea condițiilor optime de vizitare, specifice Parcului Național Buila-Vânturarița, în concordanță cu planul de management al acesteia.

Planul de management al vizitatorilor este instrumentul care odată transpus în acțiuni practice va putea îndruma tipul potrivit de vizitatori în zonele potrivite, oferind cele mai bune oportunități pentru satisfacerea experienței în natură a fiecărui tip de vizitator, producând un impact negativ minim asupra naturii și comunităților locale și totodată creând cele mai bune șanse pentru dezvoltarea durabilă de afaceri la scara mică, de către membrii comunităților locale.

## **1. Zonarea și obiectivele din punct de vedere al conservării naturii**

### **Obiectivele Parcului Național Buila-Vânturarița**

Parcul național corespunde categoriei II IUCN "Parc național: arie protejată administrată în special pentru protecția ecosistemelor și pentru recreere".

În perimetrul parcului sunt cuprinse fracțiuni de ecosisteme puțin influențate prin activități umane, unde sunt admise doar activitățile tradiționale, practicate numai de comunitățile din zona parcului național, activități tradiționale reglementate prin planul de management.

Conform Ordonanței de urgență nr. 57/2007 privind regimul ariilor naturale protejate, conservarea habitatelor naturale, a florei și faunei sălbatice, scopul și regimul de management ale parcului național sunt: "protecția și conservarea unor eșantioane reprezentative pentru spațiul biogeografic național, cuprinzând elemente naturale cu valoare deosebită sub aspectul fizico-geografic, floristic, faunistic, hidrologic, geologic, paleontologic, speologic, pedologic sau de altă natură, oferind posibilitatea vizitării în scopuri științifice, educative, recreative și turistice. Managementul parcurilor naționale asigură menținerea cadrului fizico-geografic în stare naturală, protecția ecosistemelor, conservarea resurselor genetice și a diversității biologice în condiții de stabilitate ecologică, prevenirea și excluderea oricărei forme de exploatare a resurselor naturale și a folosințelor terenurilor, incompatibilă scopului atribuit."

### **Zonarea internă a Parcului Național Buila-Vânturarița**

Parcul Național Buila-Vânturarița, conform prevederilor Conform Ordonanței de urgență nr. 57/2007 privind regimul ariilor naturale protejate, conservarea habitatelor naturale, a florei și faunei sălbatice, cuprinde următoarele zone:

**Zone cu protecție strictă** (zone de mare importanță științifică, ce cuprind arii sălbatice în care intervențiile antropice a fost foarte redus), reprezintă 33,7% din suprafața parcului



## Administrația Parcului Național Buila-Vânturarița

Str. Pieței nr. 7, Orașul Horezu, Județul. Vâlcea

Tel./Fax. : 0250.860.157 Email: [office@buila.ro](mailto:office@buila.ro)

Web: [www.buila.ro](http://www.buila.ro)



și sunt constituite din păduri (1186,2 ha) și stâncării calcaroase (zone de neproductiv) (262,6 ha) aflate în partea centrală a parcului.

Aici se interzice desfășurarea oricăror activități umane, cu excepția activităților de cercetare, educație și ecoturism, cu limitările descrise în planul de management al parcului.

**Zone de protecție integrală** (cele mai valoroase bunuri ale patrimoniului natural din interiorul parcului) reprezintă 10% din parc, pajiștile alpine (329,2 ha) din Muntela Arnota, Muntele Cacova, Muntele Piatra și Muntele Albu din zona centrală a crestei și poienile cu fânețe (enclave) (101,6 ha): Scărișoara, Scărișoara Nord, Bulz, Pătrunsa, Ștevioara, Oale, Poiana de Piatră, Poiana Frumoasă și Piscul cu Brazi.

În acestea sunt interzise orice forme de exploatare sau utilizare a resurselor naturale, precum și orice forme de folosire a terenurilor, incompatibile cu scopul de protecție și/sau de conservare, activitățile de construcții-investiții. Aici se pot desfășura următoarele activități: științifice și educative, activități de ecoturism care nu necesită realizarea de construcții-investiții, utilizarea rațională a pajiștilor pentru cosit și/sau pășunat, localizarea și stingerea operativă a incendiilor, intervențiile pentru menținerea habitatelor, intervențiile în scopul reconstrucției ecologice a ecosistemelor naturale, acțiunile de înlăturare a efectelor unor calamități, acțiunile de prevenire a înmulțirii în masă a dăunătorilor forestieri.

**Zone tampon = Zone de conservare durabilă.** Reprezintă 55,8% din parc, suprafețe forestiere care înconjoară la exterior zonele de protecție strictă și protecție integrală, cu o suprafața totală de (2378,3 ha), din care 1761,4 ha păduri cu restricții de tăiere (T2 – rândul de parcele întregi de având limită comună cu cele din zona de protecție strictă), unde sunt permise lucrări speciale de conservare, fără extragerea lemnului mort, în restul zonei-tampon (619,9 ha) fiind permise tăierile progresive clasice sau în margine de masiv cu perioada de regenerare de minimum 10 ani.

Aici se pot desfășura următoarele activități: științifice și educative, activități de ecoturism care nu necesită realizarea de construcții-investiții, localizarea și stingerea operativă a incendiilor, intervențiile pentru menținerea habitatelor, intervențiile în scopul reconstrucției ecologice a ecosistemelor naturale, acțiunile de înlăturare a efectelor unor calamități, activitățile de protecție a pădurilor, acțiunile de prevenire a înmulțirii în masă a dăunătorilor forestieri, activități tradiționale de utilizare a unor resurse regenerabile.

**Zone de dezvoltare durabilă a activităților umane**, 0,5% din parc (24,3 ha) sunt zonele în care se permit activități de investiții/dezvoltare:

- zona Între Râuri (1 ha, E1, 96C1, 96C2, 96F, 96N din UP V Bistrița), unde se află concentrate mai multe obiective de infrastructură: Hidrocentrala Bistrița, Cantonul Silvic Între Râuri, Cabana fostului IFET, Cabana Administrației P.N. Buila-Vânturarița, topliță, centru colectare fructe de pădure, alte anexe; Aici se permit lucrări de întreținere și reparare a acestor obiective;
- zona Prislop (4,3 ha, 56Ad, 65Cc, 56P din UP VI Buila), unde se află barajul, lacul de acumulare, bazinul colector, și anexele pentru mentenanță ale Hidrocentralei Bistrița, Cantonul Silvic Prislop, pepinieră, anexe, teren administrativ; Aici se permit lucrări de întreținere și reparare a acestor obiective, investiții pentru realizarea unei tabere turistice din căsuțe;



## Administrația Parcului Național Buila-Vânturarița

Str. Pieței nr. 7, Orașul Horezu, Județul. Vâlcea

Tel./Fax. : 0250.860.157 Email: [office@buila.ro](mailto:office@buila.ro)

Web: [www.buila.ro](http://www.buila.ro)



- zona Cabanei Codric (0,1 ha din u.a. 104B UP I Cheia), unde se permit lucrări de întreținere și reparare a cabanei;
- zona Cabanei Cheia (0,1 ha din u.a. 109C UP I Cheia), unde se permit lucrări de întreținere și reparare a cabanei;
- zona Pahomie (0,3 ha, enclava E12 UP I Cheia), unde se află concentrate mai multe clădiri ale ansamblului monahal al Schitului Pahomie: biserică, clopotniță, 3 clădiri administrative; Aici se permit lucrări de întreținere și reparare a acestor obiective;
- zona Pătrunsa (6 ha din E10 UP VI Buila), unde se află concentrate mai multe clădiri, în special ale ansamblului monahal al Schitului Pătrunsa: două biserici, clopotniță, 2 clădiri administrative, 2 grajduri-fânare, 17 clădiri-chilii, 3 cabane proprietate privată; Aici se permit lucrări de întreținere și reparare a acestor obiective;
- zona Arnota (16 ha, 6 ha din 3A, 8 ha din 3B UP și 2 ha din pășunea din Muntele Arnota), reprezentând zona care prin înființarea parcului național s-a suprapus peste perimetrul de exploatare aprobat anterior al Carierei de Calcar Bistrița (Regia Națională a Sării Salrom - Sucursala Exploatarea Minieră Rm. Vâlcea); Aici se permite desfășurarea activităților de exploatare minieră.

Pe lângă cele de mai sus, aici se pot desfășura următoarele activități, cu respectarea prevederilor din planurile de management: activități tradiționale de cultivare a terenurilor agricole și de creștere a animalelor, activități de exploatare a resurselor minerale neregenerabile, lucrări de îngrijire și conducere a arboretelor și lucrări de conservare, alte activități tradiționale efectuate de comunitățile locale.

## 2. Analiza situației actuale și viitoare a vizitatorilor în zona P.N.B.V.

### ▪ Cine sunt și ce fac vizitatorii parcului în prezent

#### • Estimarea numărului de vizitatori în P.N. Buila-Vânturarița

Conform datelor de monitorizare turistică culese în anii 2007 și 2008, în parc intră anual 12.000 - 15.000 vizitatori.

Dintre aceștia 53% provin din Județul Vâlcea, 44% din alte județe (în special Argeș, Dolj, Gorj și București), iar 3% sunt turiști străini (Belgia, Cehia, Germania, etc.).

9% dintre vizitatori au solicitat administrației parcului în 2008 informații, ghid sau alte servicii, și-au oferit servicii de voluntariat pe durata vizitei sau au furnizat informații administrației la sfârșitul vizitei.

Din totalul vizitatorilor parcului, 82% dintre aceștia vin aici în week-end.

#### • Durata sejurului

Majoritatea vizitatorilor parcului vin aici doar pentru o scurtă vizită, pe durata unei singure zile, ocazionată în special de vizita mănăstirilor sau de ieșirea la picnic sau



## Administrația Parcului Național Buila-Vânturarița

Str. Pieței nr. 7, Orașul Horezu, Județul. Vâlcea

Tel./Fax. : 0250.860.157 Email: [office@buila.ro](mailto:office@buila.ro)

Web: [www.buila.ro](http://www.buila.ro)



folosesc facilitățile de cazare din zonă, în special cele din Băile Olănești și Horezu, de unde pe durata unor sejururi mai lungi orientate spre alte forme de turism (balnear, ecumenic, itinerant) fac și vizite în parc.

Cei care stau mai mult decât o zi pe teritoriul parcului folosesc ca utilități de cazare Cabana Cheia, cortul în spațiile de campare și zonele de picnic, Cabana Codric, mănăstirile și schiturile, refugiile din parc.

În 2008, la un număr de 12.000 vizitatori, s-au înregistrat un număr de 7.000 înnopțări.

### • Ce servicii și infrastructură folosesc

Dintre **serviciile și programele turistice** oferite, au fost solicitate:


- Furnizare de informații;
- Prezentări ale parcului național, modului de administrare al acestuia, problemelor de management, biodiversitate, proiecte, realizate la cerere pt. elevi și cadre didactice în peste 30 școli;
- Tabere educative Junior Ranger cu durata a 2-3 zile la cort;
- Drumeții cu ghid, cu durata de o zi;
- Tabere educative cu durata a 2-3 zile la cabană;
- Organizarea de programe de cercetare: practici studentești (Facultatea de Geologie și Geofizică), activități de inventariere, cartare, monitorizare;
- Organizarea de tabere de voluntariat;
- Găzduirea unor manifestări specific montane (întârniri ale cluburilor de turism, campuri ale cercetașilor, tabere alpinism);
- Ghid turistic specializat: cunoașterea parcului, vizitarea obiectivelor turistice cultural-istorice din parc și din preajma acestuia, cunoașterea tradițiilor și obiceiurilor locale, observații floră-faună, ture montane pe trasee dificile, ture de iarnă.

Din **infrastructura turistică**, vizitatorii folosesc rețeaua de transport (drumuri și trasee turistice montane), cele 3 trasee tematice amenajate (poveștile pădurii, ranger junior, porțile PNBV: natură și spiritualitate), unitățile de cazare (unități hoteliere și pensiunile din Rm. Vâlcea, Băile Olănești și Horezu, Costești, Bărbătești, mănăstirile Bistrița, Arnota și Horezu, cabanle Cheia și Codric), cele 4 refugii turistice, adăposturile (cele 8 stâni, adăposturile Priboi și Cacova), cantoanele silvice Între Râuri și Prislop și observatoarele Izvorul Larg și Cacova.

În parc există 8 locuri de campare amenajate (container pt. colectarea deșeurilor, vatră de foc, masă cu bănci, panou informativ) în punctele Cheile Bistriței, Prislop, Poiana Scărișoara, Poiana Pătrunsa, Pahomie, Cheia-tunel, Cabana Cheia și Cheile Olănești).

În ceea ce privește informarea turiștilor, în parc există 54 panouri informative bilingve, cu hartă și informații despre parc, amplasate la toate intrările în parc, spațiile de campare, cabane și obiective turistice de interes, traseele tematice.

Parcul este foarte cunoscut de către alpiniști, aici existând 5 principale zone de cățare, cuprinzând peste 150 trasee de diferite grade de dificultate (1A-6B).



## Administrația Parcului Național Buila-Vânturarița

Str. Pieței nr. 7, Orașul Horezu, Județul. Vâlcea

Tel./Fax. : 0250.860.157 Email: [office@buila.ro](mailto:office@buila.ro)

Web: [www.buila.ro](http://www.buila.ro)



### • Activitățile desfășurate de vizitatori în prezent și zonele în care se desfășoară acestea

În ceea ce privește distribuția turiștilor pe suprafața parcului, vizitatorii se concentrează în special în 6 zone, corespunzătoare localităților de intrare în parc:

- prin **Comuna Costești** intră 52% din totalul vizitatorilor, prin satele Bistrița (două intrări în parc la Mănăstirea Bistrița și Mănăstirea Arnota) și Pietreni (două intrări în parc spre Prislop și Valea Morii):
  - **Valea Bistrița** - cu intrare prin Satul Bistrița - 36% din totalul vizitatorilor - în special vizitatori de o zi ai mănăstirilor Bistrița, Arnota, Cheilor Bistriței, Peșterii Liliiecilor, Peșterii Urșilor, sejur de o zi pentru picnic, dar și turiști în cadru organizat oferit de administrația parcului (vizită traseu ecoturism, tabere ecologice, practici studențești, cercetare);
  - **Valea Costești** - cu intrare prin Satul Pietreni - 16% din totalul vizitatorilor - în special turiști în cadru organizat oferit de administrația parcului (vizită traseu de ecoturism, tabere ecologice Junior Ranger, practici studențești, cercetare), dar și vizitatori de o zi pentru picnic și turiști orientați spre drumeție;
- prin **Băile Olănești** intră 37% din totalul vizitatorilor, prin satul Cheia (două intrări în parc la Schitul Pahomie și Valea Neagră) și Orașul Băile Olănești (o intrare aval de Cheile Folea):
  - **Valea Cheia** - cu intrare prin Satul Cheia - 30% din totalul vizitatorilor - în special vizitatori de o zi ai schiturilor lezer și Pahomie, sejur de o zi pentru picnic dar și turiști orientați (drumeție, alpinism, speologie), beneficiind de cazarea oferită de Cabana Cheia (privată) și Cabana Codric (Administrația PNBV), precum și turiști în cadru organizat oferit de administrația parcului (tabere ecologice, practici studențești, cercetare);
  - **Schitul Pahomie** - cu intrare prin Satul Cheia - 5% din totalul vizitatorilor - în special vizitatori de o zi ai schiturilor Pahomie și Pătrunsa, sejur de o zi pentru picnic dar și turiști orientați (drumeție);
  - **Valea Olănești** - cu intrare prin Băile Olănești - 2% din totalul vizitatorilor - în special sejur de o zi pentru picnic dar și turiști orientați (drumeție, alpinism).
- prin **Comuna Bărbătești** intră 11% din totalul vizitatorilor (o intrare în parc la Schitul Pătrunsa):
  - **Schitul Pătrunsa** - cu intrare prin Satul Bărbătești - 11% din totalul vizitatorilor - în special vizitatori de o zi ai schiturilor Pătrunsa și Pahomie, dar și turiști orientați (drumeție);





## Administrația Parcului Național Buila-Vânturarița

Str. Pieței nr. 7, Orașul Horezu, Județul. Vâlcea

Tel./Fax. : 0250.860.157 Email: [office@buila.ro](mailto:office@buila.ro)

Web: [www.buila.ro](http://www.buila.ro)



### ▪ Descrierea impactului produs la nivelul ariei protejate și în vecinătatea acesteia

#### • Pozitiv


Creșterea afluxului de vizitatori în parc în prezent nu are prea mare influență pozitivă asupra veniturilor comunităților locale, datorită slabei dezvoltări a sectorului de servicii în zonă, mărgininându-se la:

- veniturile obținute din cazare de către proprietarii de pensiuni din Costești (4) și administratorul Cabanei Cheia și într-o mai mică măsură din Horezu și Băile Olănești și unde doar o foarte mică parte din turiști vin pentru parc;
- veniturile realizate de deținătorilor de unități de alimentație publică din Costești (1) și Horezu (4) și cele din Băile Olănești;
- veniturile realizate de micile magazine și baruri din satele-intrare ale parcului: Costești, Bistrița, Pietreni, Bărbătești, Cheia, Băile Olănești;
- veniturile realizate de cei care asigură transportul grupurilor de turiști până la intrările parcului, mănăstiri, Cabana Cheia.

#### • Negativ

Efectele negative se datorează creșterii numărului de vizitatori și a presiunii asupra unor zone/obiective turistice, care duc la degradarea/perturbarea unor peisaje, elemente geologice și geomorfologice, habitate, exemplare ale florei și faunei, monumente istorice și se manifestă prin:

- accesul cu mijloace motorizate în locuri nepermise: poluare fonică și perturbarea liniștii (fragmentarea parcului de către cele 4 drumuri forestiere care îl traversează și zone lipsite de liniște în jurul mănăstirilor și altor obiective turistice, cabanelor, zonelor de cățărare, spațiilor de campare);
- amenajarea de vetre de foc în locuri nepermise;
- camparea în locuri nepermise;
- tăierea de material lemnos pentru foc;
- cantități mari de deșeuri abandonate pe suprafața parcului, în special în lungul căilor de comunicație și în jurul obiectivelor de interes;
- poluarea apelor curgătoare prin folosirea detergenților, spălarea mașinilor, abandonarea deșeurilor;
- distrugerea unor elemente ale florei și faunei (recoltare, scrijelire arbori);
- distrugerea, furtul speleotemelor și fosilelor și altor elemente geologice și geomorfologice;
- degradarea peșterilor prin inscripții;
- antrenarea grohotișurilor și căderilor de pietre pe versanții înclinați;
- degradarea monumentelor istorice prin inscripții;
- degradarea potecilor prin eroziune în zonele intens circulate;
- realizarea de amenajări în locuri nepermise (construcții provizorii, marcaje, trasee de cățărare);
- degradarea și distrugerea infrastructurii turistice (marcaje, panouri informative, stâlpi cu săgeți indicatoare, refugii, alte amenajări);
- posibilitatea producerii unor evenimente cu factor de risc: accidente, incendii.



## Administrația Parcului Național Buila-Vânturarița

Str. Pieței nr. 7, Orașul Horezu, Județul. Vâlcea

Tel./Fax. : 0250.860.157 Email: [office@buila.ro](mailto:office@buila.ro)

Web: [www.buila.ro](http://www.buila.ro)



### ▪ Identificarea principalelor căi de acces către parc și în interiorul acestuia

Calea principală de acces în Parcul Național Buila-Vânturarița este D.N. 67 Rm. Vâlcea - Tg. Jiu., care trece prin sudul parcului. Din acesta se desprind o serie de drumuri naționale, județene și comunale care ajung până la limita parcului, astfel:

- Tronsonul de 11,5 km din D.J. 646, pe care se ajunge la două din intrările în parc aflate în Comuna Costești: Bistrița (6,5 km drum asfaltat de la D.N. 67) și Arnota (încă 5 km pietruit din Bistrița).
- Tronsonul asfaltat de 7 km din D.J. 646A, pe care se ajunge la celelalte două intrări în parc aflate în Comuna Costești: Pietreni-Prislop și Pietreni-Valea Morii.
- D.C. 154 Bodești - Bărbătești (4,5 km). Pe acesta, care se continuă cu 3 km drum forestier și 3,5 km potecă, se ajunge la intrarea în parc din Comuna Bărbătești: Bărbătești-Pătrunsa (10 km de la D.N. 67).
- D.J. 654 Valea Cheia - Cheia - Schitul Iezer - Schitul Pahomie. Pe acesta se ajunge la cele două intrări în parc de pe Valea Cheia: Schitul Pahomie (19 km de la D.N. 64 Rm. Vâlcea - Băile Olănești) și Valea Neagră (18 km de la D.N. 64 Rm. Vâlcea - Băile Olănești).
- Tronsonul de 20 km Rm. Vâlcea - Băile Olănești din D.N. 64, care continuă pe Valea Olănești cu D.C. 169 Băile Olănești-Comanca (3,7 km) și cu 20 km drum forestier. până la intrarea în parc de pe Valea Olănești.

În continuarea acestor drumuri se află o serie de drumuri forestiere auto în parc, care trec prin acesta și cu 19 trasee turistice montane marcate pe acestea și pe potecile din continuarea acestora:

- Valea Bistrița - 4,5 km în parc din totalul de 9 km până la Valea Cuca
- Valea Costești - 13,2 km în parc și ramificațiile acestuia pe văile: Izvorul Larg (3 km), Voicșa (1,6 km), Scânteia (5,8 km)
- Valea Morii - 9 km
- Valea Otăsăului - 3 km
- Schitul Pahomie - Poiana Pătrunsa (3 km)
- Valea Cheia - 24 km
- Valea Olănești - 20 km
- Arnota - 2 km

Vizitatorii care folosesc transportul în comun pentru a ajunge în localitățile de la intrarea în parc, au posibilitatea de a folosi cursele auto (autocare și microbuze):

- pentru Costești (intersecția DN 67): curse din Horezu (6 km) și Rm. Vâlcea (38 km) cu o frecvență de 1 oră;
- pentru Costești (Satul Bistrița): curse din Horezu (4/zi) și Rm. Vâlcea (4/zi);
- pentru Costești (Satul Pietreni): curse din Horezu (4/zi);
- pentru Bărbătești (intersecția DN 67): curse din Horezu (11 km) și Rm. Vâlcea (33 km) cu o frecvență de 1 oră;
- pentru Bărbătești (Satul Bărbătești): curse din Horezu (2/zi) și Rm. Vâlcea (4/zi) cu o frecvență de 1 oră;
- pentru Băile Olănești (25 km de Rm. Vâlcea): curse cu o frecvență de 20 min. din Rm. Vâlcea și 4 curse/zi din București (200 km);



## Administrația Parcului Național Buila-Vânturarița

Str. Pieței nr. 7, Orașul Horezu, Județul. Vâlcea

Tel./Fax. : 0250.860.157 Email: [office@buila.ro](mailto:office@buila.ro)

Web: [www.buila.ro](http://www.buila.ro)



- pentru Băile Olănești (Satul Cheia - 30 km de Rm. Vâlcea): 4 curse/zi.

Toate cursele cu plecare din Rm. Vâlcea au punctul de pornire în Autogara Antares, unde ajung și cursele din București, care au o frecvență de 30 min. - 1 oră. În Rm. Vâlcea se poate ajunge și pe calea ferată pe relațiile Sibiu și Craiova. Toate cursele cu plecare din Horezu au punctul de pornire în Autogara Normandia, unde ajung și cursele din București, care au o frecvență (8/zi) și Tg. Jiu (4/zi).

### ▪ Particularitățile și descrierea fenomenului de vizitare ale parcului și a infrastructurii de vizitare și turism existente în prezent

Vizitatorii Parcului Național Buila-Vânturarița pot descoperii pe o suprafață relativ restrânsă o varietate de obiective turistice, la care se adaugă cele din zona adiacentă, parcul fiind situat într-una din zonele țării cu cele mai ridicate valori ale potențialului turistic.

Datorită izolării masivului, aici s-au păstrat nealterate foarte multe elemente naturale precum peisajul sălbatic, formele de relief carstic și elemente floristice și faunistice rare, precum și obiective turistice culturale istorice, prezente atât în parc, cât și în satele din imediata apropiere.

**Infrastructura rutieră** este suficientă pentru a asigura accesul până la intrările în parc, fiind alcătuită din drumuri județene și comunale, în continuarea cărora se află drumuri auto forestiere pe cele 4 văi care traversează parcul.

**Traseele turistice montane** cuprind **19 trasee marcate (cca. 250 km)** și amenajate (58 stâlpi cu 168 săgeți indicatoare la toate intrările și intersecțiile), în curs de omologare, aflate integral în parc sau care doar îl traversează. Traseele sunt de dificultăți diferite, permițând accesul și vizitarea parcului și obiectivelor turistice ale acestuia de către turiști. Acestea au fost refăcute în perioada 2007-2008 dintr-un proiect implementat de Asociația Kogayon, partener la administrarea parcului.

Pe lângă cele 19 trasee turistice montane, în parc mai există 3 **trasee tematice educativ-ecoturistice** realizate din proiecte ale Asociației Kogayon, amenajate cu infrastructură specifică: indicatoare, panouri informative, locuri de popas:

- poveștile pădurii
- ranger junior
- *porțile parcului: natură și spiritualitate*

### **Cazare, cabane, refugii turistice, spații de campare**

Rețeaua unităților de cazare cuprinde unități hoteliere în Rm. Vâlcea (cca 500 locuri), Băile Olănești (cca 2000 locuri) și Horezu (cca 100 locuri), pensiuni turistice în localitățile de la poalele Masivului Buila-Vânturarița: Horezu (cca 300 locuri), Costești (cca 100 locuri), Bărbătești (cca 20 locuri) și Olănești (cca 500 locuri), precum și de unități de cazare în mănăstiri: Bistrița (30 locuri), Arnota (10 locuri) și Horezu (40 locuri).

În parc există o singură cabană amenajată pentru primire turistică, Cabana Cheia, administrată prin contract de către Clubul Sportiv Lovișteea din Rm. Vâlcea, având 24 locuri, aflată pe versantul nord-vestic al crestei, la intrarea Râului Cheia în sectorul de chei omonim.





## Administrația Parcului Național Buila-Vânturarița

Str. Pieței nr. 7, Orașul Horezu, Județul. Vâlcea

Tel./Fax. : 0250.860.157 Email: [office@buila.ro](mailto:office@buila.ro)

Web: [www.buila.ro](http://www.buila.ro)



Administrația parcului dispune de o cabană (Codric pe Valea Cheia, 15 locuri) destinată tursimului științific și educativ, și încă una în curs de renovare, cu aceeași destinație (Între Râuri pe Valea Bistrița, 15 locuri)

În zona montană se află 4 refugii turistice amenajate: Curmătura Builei, Scărișoara, Piscul cu Brazi și La Troiță, unde se poate dormi în condiții de bivouac. Mai pot fi folosite ca adăposturi de vreme rea stânele (Arnota, Cacova, Piatra, La Văcărie, Curmătura Builei, Dosul Builei, Ștevioara și Oale) și adăposturile (Priboi și Cacova), cantoanele silvice (Între Râuri și Prislop) și observatoarele (Izvorul Larg și Cacova).

În parc există 8 locuri de campare amenajate (container pt. colectarea deșeurilor, vatră de foc, masă cu bănci, panou informativ) în punctele Cheile Bistriței, Prislop, Poiana Scărișoara, Poiana Pătrunsa, Pahomie, Cheia-tunel, Cabana Cheia și Cheile Olănești).

În ceea ce privește informarea turiștilor, în parc există 54 panouri informative bilingve, cu hartă și informații despre parc, amplasate la toate intrările în parc, traseele tematice, spațiile de campare, cabane și obiective turistice de interes.

### **Zone de cățărare amenajate**

Zona Cheilor Cheii este cea mai cunoscută și cea mai dezvoltată zonă din punct de vedere al practicării escaladei, aici desfășurându-se în ultima vreme și o intensă campanie de reamenajare a traseelor. Aici, în 10 zone se află 76 trasee amenajate.

#### Zona Cheilor Olănești (Folea)

Zona Cheilor Bistriței Aici sunt amenajate câteva trasee de escaladă, în peretele estic, la ieșirea Bistriței din chei, excelente pentru antrenamente și lecții de cățărare.

#### Zona Cheilor Costești

Zona Arnota Din 2004 s-a început amenajarea unui perete pe drumul de la Bistrița spre Arnota, care prezintă avantajul expunerii sudice, astfel încât se poate cățara și iarna.

Alte zone Însuși traseul turistic de pe creasta principală a Masivului (marcat cu punct roșu), pe porțiunea dintre Vârful Vioreanu și Curmătura Oale este considerat traseu dificil și catalogat cu gradul 1B.

### **Servicii și programe turistice**

Administrația parcului este în curs de diversificare a ofertei de servicii și programe turistice, până la ora actuală putând oferi turiștilor următoarele:

- ghid turistic specializat: cunoașterea parcului, vizitarea obiectivelor turistice cultural-istorice din parc și din preajma acestuia, cunoașterea tradițiilor și obiceiurilor locale, observații floră-faună, ture montane pe trasee dificile, ture de iarnă;
- organizarea de programe educative în școli și în parc:
  - prezentări ale parcului național, modului de administrare al acestuia, problemelor de management, biodiversitate, proiecte pt. elevi și cadre didactice
  - cursuri de educație ecologică pt. elevi
  - drumeții cu ghid, cu durata de o zi
  - tabere educative cu durata a 2-3 zile la cabană
  - tabere educative cu durata a 2-3 zile la cort
- organizarea de programe de cercetare: practici studentești, activități de inventariere, cartare, monitorizare;
- organizarea de tabere de voluntariat;



## Administrația Parcului Național Buila-Vânturarița

Str. Pieței nr. 7, Orașul Horezu, Județul. Vâlcea

Tel./Fax. : 0250.860.157 Email: [office@buila.ro](mailto:office@buila.ro)

Web: [www.buila.ro](http://www.buila.ro)



- găzduirea unor manifestări specific montane;
- închiriere de echipament pentru organizarea taberelor și camping;
- închiriere de echipament pentru cercetare-monitorizare: telescop, binocluri, stații radio, cameră video și cameră foto cu accesorii, GPS;
- Există 3 programe ecoturistice și educative realizate din proiecte ale Asociației Kogayon: „*Poveștile Pădurii în Parcul Național Buila-Vânturarița*”, „*Porțile Parcului Național Buila-Vânturarița: natură și spiritualitate*” și “*Ranger Junior al Parcului Național Buila-Vânturarița*”.

- **Contextul ariei protejate ca destinație de recreere și turism și identificarea potențialelor valori specifice/unice. Analizarea posibilităților de vizitare a acestora fără afectarea obiectivelor de conservare ale parcului**

Zona era vizitată și înainte de înființarea parcului, de către turiști care vizitau mănăstirile (Bistrița, Arnota, Pătrunsa, Pahomie) și alte obiective turistice naturale (Cheile Bistriței, Peștera Liliecilor, Cheile Costești, Cheile Cheii, Cheile Olănești) din zonă, de către localnici care veneau la picnic în week-end, în special pe văile Bistrița și Cheia și într-o mai mică măsură de către turiști veniți pentru drumeție, alpinism, speologie, cercetare.

După înființarea parcului, prin acțiunile de promovare și amenajare a infrastructurii turistice, aflulul de vizitatori a crescut. Din păcate principala pondere în cadrul vizitatorilor o au cei care vin la picnic, în special în week-end, pe văile unde accesul este ușor cu mijloace auto, această formă de turism fiind și cea care creează cele mai multe probleme. Această problemă va fi rezolvată prin limitarea/restricționarea accesului cu mijloace auto în parc și prin promovarea formelor de turism cu impact mai redus asupra parcului: cicloturism, drumeții, turism educativ și științific.

Vizitatorii parcului pot descoperi:

**Peisajele din parc**, specifice reliefului carstic foarte accidentat, sunt deosebit de spectaculoase și variate, cuprinzând zone de abrupt cu pereți și stânci semețe, pajiști alpine și subalpine, fânețe montane cu floră deosebită, zone împădurite de diferite tipuri (foioase, rășinoase, amestec, inclusiv păduri seculare), care se îmbină armonios cu cel al zonelor locuite din afara parcului, sate de munte cu arhitectură, obiceiuri și tradiții specifice.

Individualitatea Masivului Buila-Vânturarița în peisajul Munților Căpățâanii este incontestabilă și impresionantă. Acest fapt se datorează pe de o parte detașării prin constituție și evoluție de ansamblul muntos din jur, iar pe de altă parte prin caracterile morfografice și prin particularitățile morfometrice net diferite față de ceea ce oferă în ansamblu Munții Căpățâanii.

Principalele unități peisagistice din Parcul Național Buila-Vânturarița sunt:

- creasta calcaroasă cu o lungime de aproximativ 14 km care se întinde între Cheile Bistriței și Cheile Olănești, creastă dominată de cele două vârfuri care dau și numele masivului (Buila – 1849 m, Vânturarița – 1885m) ;
- pajiștile alpine, cu specii de plante calcifile, cu insule de jneapăn;
- forme exo și endocarstice (abrupturi calcaroase, pereți verticali, chei, sohodoluri, izbucuri, lapiezuri, doline, ace, hornuri, arcade naturale, peșteri, avene)



## Administrația Parcului Național Buila-Vânturarița

Str. Pieței nr. 7, Orașul Horezu, Județul. Vâlcea

Tel./Fax. : 0250.860.157 Email: [office@buila.ro](mailto:office@buila.ro)

Web: [www.buila.ro](http://www.buila.ro)



- grohotișurile calcaroase;
- pădurile, de fag, de amestec și de conifere, care urcă de multe ori până în stâncărie;
- obiectivele cultural-istorice din teritoriul parcului sau din imediata vecinătate care constituie un element suplimentar de atracție al parcului.

**Formele de relief carstic** sunt rezultatul modelării masivului calcaros de către apele meteorice și subterane și sunt reprezentate de forme exocarstice (4 sectoare de chei, doline, ponoare, izbucuri, sohodoluri, arcade naturale, câmpuri de lapiezuri) și endocarstice (peste 80 de peșteri și avene):

Cheile Bistriței sunt cele mai vizitate, beneficiind de drumul forestier care le străbate, măsoară 2 km, având în zona cea mai îngustă 10 m între pereții de 200 m înălțime. Aici există mai multe peșteri, din care două sunt amenajate pentru vizitare. Versanții sunt împăduriți cu păduri seculare, aici viețuind peste 450 specii floristice și faunistice, din care multe protejate: floare de colț, liliac sălbatic, crucea voinicului, tisă, crin de pădure.

Cheile Costești măsoară 2 km și pot fi vizitate pe un drum forestier care urcă prin serpentine pe versantul estic al cheilor, oferind o perspectivă deosebită asupra cheilor, versanților abrupti de peste 200 m înălțime, dar și asupra satelor Pietreni și Costești de la poalele muntelui. Pe versanții împăduriți găsim numeroase specii protejate caracteristice abrupturilor calcaroase.

Cheile Cheii au o lungime de 2,5 km și sunt unele dintre cele mai sălbatice chei din țară, cu numeroase praguri și cascade, cea mai importantă având o cădere de 15 m. Pot fi vizitate pe un traseu turistic dificil, recomandat turiștilor experimentați. Este una dintre cele mai cunoscute și dezvoltate zone de cățărare din țară, cu peste 100 trasee de cățărare amenajate. Aici este cea mai mare concentrare a peșterilor din parc (peste 40), tot aici se întâlnesc aproape toate speciile protejate din parc, precum și singura pădure de tisă din Carpații Meridionali, cu peste 800 exemplare.

Cheile Olănești (Folea sau Mânzului) măsoară 1 km și pot fi vizitate folosind drumul forestier ce le străbate pe firul văii. Versanții abrupti de peste 200 m și traseele de cățărare amenajate recent, le fac foarte căutate de către alpiniști.

Curmătura Builei este o ruptură tectonică în zona centrală a crestei, unde calcarele au fost erodate până în bază. Are un aspect tipic alpin, cu forme de eroziune în calcare, hornuri (hududăuri), abrupturi impresionante. Este continuată înspre sud cu Valea Otăsăului, vale îngustă și sălbatică, cu câteva mici cascade, poieni.

Dolinele din Muntele Arnota - peste 20, cu dimensiuni de la câțiva metri până la câțiva zeci de metri, unele cu fenomene de prăbușire.

Ponoarele din dolinele din Muntele Cacova și Muntele Piatra sunt singurele lacuri naturale din masiv, de dimensiuni reduse (3-400 mp), dar foarte pitorești în contextul peisajului carstic.

Izbucul Izvorul Frumos de la Schitul Pahomie, un izvor cu debit mare ieșind dintr-o stâncă și căzând în cascade, precum și cele de dimensiuni mai reduse de la Pătrunsa, Poiana Scărișoara, Valea Morii.

Sohodolurile (văile seci) din Muntele Albu, Muntele Piatra, Muntele Buila, Muntele Vioreanu.

Arcada naturală Casa de Piatră, cu o deschidere de 30 m și o înălțime de 20 m și altele mai mici din zona Muntelui Vioreanu și Muntelui Oale.



## Administrația Parcului Național Buila-Vânturarița

Str. Pieței nr. 7, Orașul Horezu, Județul. Vâlcea

Tel./Fax. : 0250.860.157 Email: [office@buila.ro](mailto:office@buila.ro)

Web: [www.buila.ro](http://www.buila.ro)



Câmpurile cu lapiezuri din Muntele Arnota, Muntele Cacova, Muntele Piatra, Muntele Albu.

Peștera Liliacilor (Sfântul Grigore Decapolitul) de la Bistrița - amenajată și electricificată pentru vizitare, cu o importantă colonie de lilieci, dar mai ales cu două biserici rupestre monumente istorice.

Peștera Urșilor din Cheile Bistriței - amenajată pentru vizitare.

Peșterile din Cheile Cheii, foarte spectaculoase, bogat concreționate, cu faună cavernicolă, neamenajate și cu acces destul de dificil: Peștera cu Lac, Peștera Laleaua Verde, Peștera Mirajului, Peștera Pagodelor, Peștera cu Perle, Peștera de Lapte etc.

Peștera Arnăuților din Cheile Olănești (Folea).

Creasta principală a masivului poate fi vizitată pe un traseu turistic dificil dar foarte spectaculos, pe parcursul căruia se pot vizita cele mai spectaculoase zone ale parcului din punct de vedere peisagistic, al geodiversității și biodiversității parcului din Muntele Cacova, Muntele Piatra, Muntele Albu, Muntele Buila, Muntele Vânturarița, Muntele Vioreanu și Muntele Oale.

Muntele Stogu este separat de creastă de către valea râului Cheia, în extremitatea nord-estică, reprezentând un masiv izolat și bine individualizat, greu accesibil dar foarte sălbatic.

Muntele Arnota este al doilea masiv separat de creastă, în extremitatea sud-vestică, ușor accesibil dar foarte spectaculos prin varietatea elementelor de relief, floristice și faunistice prezente aici.

**Elementele de valoare geologică și paleontologică** sunt reprezentate de câteva puncte de interes științific dar care pot fi vizitate și pentru spectaculozitatea elementelor naturale. Există puncte fosilifere unde pot fi întâlnite în special resturi ale organismelor care au trăit în bazinele de sedimentare din Juristic și Cretacic: corali, alge, ammoniți, belemniti, crabi, bahiopode, bivalve etc. dar și mai noi (fosile de urs de peșteră), situri de importanță mineralogică și petrologică (zone cu minerale și roci deosebite), zone importante din punct de vedere al geologiei structurale și tectonicii.

**Elementele de biodiversitate** sunt numeroase și valoroase, determinând includerea parcului în rețeaua ecologică europeană Natura 2000, atât ca sit de importanță comunitară pentru protecția habitatelor, cât și ca sit de importanță avifaunistică.

Parcul Național Buila-Vânturarița are un rol foarte important pentru conservarea genofondului național, deoarece adăpostește eșantioane reprezentative ale unor ecosisteme caracteristice, cu o biodiversitate mare, stare de echilibru bună și de mare valoare științifică și peisagistică. Unele dintre asociațiile floristice se întâlnesc și în alte masive carpatice, însă câteva sunt specifice numai acestei regiuni.

În parc se regăsesc 20 tipuri de habitate conform clasificărilor naționale și europene: de pădure (rășinoase, făgetele, și amestecuri de rășinoase cu fag), care ocupă aproximativ 65% din suprafață, pășuni subalpine care ocupă aproximativ 15% din suprafață, grohotișuri, stâncării și tufărișuri (formate în principal din jneapăn, ienupăr) și ocupă 20% din suprafața parcului, habitate acvatic (izvoare, râuri, pâraie) și habitate cavernicole.



## Administrația Parcului Național Buila-Vânturarița

Str. Pieței nr. 7, Orașul Horezu, Județul. Vâlcea

Tel./Fax. : 0250.860.157 Email: [office@buila.ro](mailto:office@buila.ro)

Web: [www.buila.ro](http://www.buila.ro)



Aici vegetează numeroase plante rare, atât specii de climă caldă, submediteraneană, cât și specii relict glaciare, endemisme.

Dintre cele peste 800 specii floristice identificate până în prezent în parc, există numeroase specii protejate. Cormofitele, cele mai studiate, aparțin la 69 de familii. 88 de specii floristice se regăsesc pe „Lista roșie a plantelor superioare din România. Dintre speciile protejate menționăm: floarea de colț, crinul de munte, crinul de pădure, angelica, bulbucul de munte, pisma, garofița, tisa, zădă, jneapănul, ienupărul, tulichina, iedera albă, ghințura galbenă, crucea voinicului, 28 specii orhidee.

Fauna este reprezentată de numeroase specii rare, multe protejate. Există o populație bogată de carnivore mari: urs, lup, râs, alte carnivore precum jderul de pădure, jderul de piatră, bursucul, pisica sălbatică, vulpea, ierbivore precum capra neagră, cerbul, căpriorul, mistrețul. Se mai întâlnesc amfibieni și reptile (vipera, șarpele de alun, șopârla de stâncă, salamandra, tritoni, broasca roșie de munte etc.), păsări (cocoș de munte, fluturaș de stâncă, corb, acvilă de munte, vânturel, bufniță, codobatură etc.), lilieci (10 specii), nevertebrate.

Datorită faptului că zona este puțin cercetată, parcul prezintă un deosebit potențial de cercetare și pentru turismul științific.

Masivul Buila-Vânturarița reprezintă cel mai estic areal din Carpații Meridionali care adăpostește faună troglobiontă. Pentru aceasta și pentru faptul că numărul speciilor troglobionte este destul de mare, importanța biospeologică este foarte mare.

Datorită concentrației elementelor floristice, unele zone pot fi obiective de interes :

- Poiana cu ghiocei bogați (*Leucojum vernum*) de la Prislop, zona din țară cu cea mai mare concentrație a acestei specii;
- Rezervația de tisă de la Cheia (1,2 ha, peste 800 exemplare) ;
- Zăvoaiele cu orhidee din Valea Cheia;
- Fânețele bogate în specii floristice: Pătrunsa, Bulz, Scărișoara, Piscul cu Brazi, Poiana de Piatră, Poiana Frumoasă;
- Valea Voicasa - concentrație foarte mare de bulbuci de munte;
- Pădurile seculare virgine din „Dosul Builei”;
- Asociația de ienupăr și cetină de negi din Cheile Costești;
- Izvorul Larg - zonă cu specii protejate la nivel european, cu orhidee;
- Concentrația de floare de colț, ghințură și argințică din Muntele Oale.

În imediata apropiere a parcului mai pot fi vizitate și alte obiective turistice naturale:

- Rezervația Naturală Muzeul Trovanților Costești
- Nucul secular (450 ani) din Bistrița-Costești
- Castanii comestibili seculari din Bistrița-Costești
- Rezervația Naturală Slătioara
- Rezervația Naturală Mlaștina Mosoroasa din Băile Olănești

### Obiective turistice antropice

Pe lângă obiectivele turistice naturale, în parc sau în imediata vecinătate a acestuia mai pot fi vizitate și obiective turistice cultural-istorice, care dau o valoare de atracție suplimentară acestuia:





## Administrația Parcului Național Buila-Vânturarița

Str. Pieței nr. 7, Orașul Horezu, Județul. Vâlcea

Tel./Fax. : 0250.860.157 Email: [office@buila.ro](mailto:office@buila.ro)

Web: [www.buila.ro](http://www.buila.ro)



- Mănăstirea Bistrița – Costești, ctitorie a boierilor Craiovești din anul 1492, situată la intrarea parcului din satul Bistrița și celelalte monumente istorice din cadrul complexului monahal: Biserica Bolnița (1520-1521), vila episcopului Vartolomeu;
- Biserica Sfinții Arhangheli din Peștera Liliiecilor (Sfântul Grigore Decapolitul) ctitoria din anul 1637, a mitropolitului Teofil;
- Biserica Ovidenia din Peștera Liliiecilor (Sfântul Grigore Decapolitul), cel mai vechi monument istoric aflat în Peștera Liliiecilor, ctitorită între anii 1633-1635;
- Schitul Păpușa - Bistrița - zidită în 1712, ctitorită de călugării bistrițeni care îl aveau în frunte pe egumenul Ștefan;
- Mănăstirea Arnota - Bistrița, ctitorie și necropolă a lui Matei Basarab dinn anii 1633-1634 este situată la limita parcului, în Muntele Arnota;
- Schitul 44 Izvoare - Pietreni, cunoscut și sub numele de Schitul de sub Piatră, a fost construit de către egumenul Ștefan al mănăstirii Bistrița, în anul 1701;
- Mănăstirea Pătrunsa - Bărbătești, are hramul „Cuvioasa Paraschiva”, și a fost construit în 1740 de către Episcopul Climent al Râmnicului;
- Schitul Pahomie - Cheia, întemeiat de Pahomie monahul și Sava Haiducul, în anul 1520 ;

În zona adiacentă Parcului Național Buila-Vânturarița, mai pot fi vizitate o serie de obiective cultural-istorice:

- în comuna Costești: Biserica Peri - Bistrița (Sec. XVIII), Biserica Ciorobești - Pietreni (Sec. XVIII), Biserica de lemn Grămești - Pietreni (Sec. XVII), Biserica de lemn Grușețu - Costești (Sec. XIX), Muzeul de Artă modernă Costești;
- în comuna Bărbătești: Biserica Iernatic (Sec. XVIII), Biserica Măleni (Sec. XVIII), Biserica Vătășești (Sec. XVIII), Biserica Mierlești (Sec. XVII), Biserica Poieni (Sec. XVIII), Expoziția de artă populară;
- în Băile Olănești: Schitul Iezer - Cheia (Sec. XVII), Biserica Sfinții Voievozi – Cheia (Sec. XVIII), Schitul Bradu - Olănești (Sec. XVIII), Mănăstirea Frăsinei - Olănești (Sec. XIX), Biserica de lemn din Albac - Olănești (Sec. XVII);
- în Orașul Horezu: ansamblul brâncovenesc cu Mănăstirea Horezu (Sec. XVIII, monument UNESCO) cele 3 schituri și două biserici, Muzeul ceramicii, Ateliere de ceramică, Biserica Urșani (Sec. XVIII), Biserica Râmești (Sec. XVIII);
- în comuna Măldărești: Cula Greceanu (Sec. XVIII), Cula Duca (Sec. XIX), Muzeul I.Gh. Duca, Biserica Măldărești (Sec. XVIII);
- în Comuna Stoenești: Schitul Jgheaburi (Sec. XVIII);
- în comuna Păușești-Măglași: Mănăstirea Sărăcinești (Sec. XVIII).

**Specificul zonei, tradițiile, obiceiurile și meșteșugurile** sunt strâns legat de principalele ocupații ale localnicilor: păstoritul, prelucrarea lemnului și a pietrei, pomicultura, apicultura.

Zona este vestită pentru olărit (ceramica de Horezu), covoare oltenești, obiecte artizanale din lemn și meșterii dulgheri și tâmplari, portul și tradițiile pastorești, produsele tradiționale locale: fructe, țuică, brânzeturi, miere și altele derivate din acestea.

Arhitectura specifică zonei este bazată pe prelucrarea lemnului și a pietrei, cele mai la îndemână materiale în zona Olteniei de sub munte. Casele construite aici sunt cu pridvor (prispă) în față, sub care de obicei se află beciul. Temelia este construită din piatră



## Administrația Parcului Național Buila-Vânturarița

Str. Pieței nr. 7, Orașul Horezu, Județul. Vâlcea

Tel./Fax. : 0250.860.157 Email: [office@buila.ro](mailto:office@buila.ro)

Web: [www.buila.ro](http://www.buila.ro)



zidită cu mortar, pereții sunt construiți din bârne din lemn tencuite, acoperișurile sunt acoperite cu șindrilă (șiță). Magaziile (căsoaie) și adăposturile pentru animale (grajduri, fânare) sunt construite tot din lemn.

În zonă au loc anual mai multe manifestări de tradiție:

- Hora Costumelor – sărbătoarea portului și muzicii populare – Pietrari – 10 aprilie
- Fagurele de Aur – sărbătoarea apicultorilor – Tomșani – luna mai
- Cocoșul de Hurez – târgul meșterilor olari – Horezu – începutul lunii iunie
- Învârtita Dorului – sărbătoarea păstorilor – Vaideeni – sfârșitul lunii iunie
- Sărbătoarea Căpsunului – Bunești – luna iunie
- Festivalul internațional al romilor – Costești – 8 septembrie
- Festivalul de folclor „Gheorghe Bobei” – Bărbătești – luna decembrie

- **Identificarea tendințelor diverselor segmente de vizitatori ce vin fără o promovare specială și/sau atrași prin politica administrației ariei protejate sau de sectorul de afaceri din turism.**

Tipuri de vizitatori ai parcului:

- ajunși întâmplător în parc pentru unul sau mai multe din următoarele:
  - picnic (cu mașina): localnici și rezidenți în sejururi mai lungi în localitățile vecine, în special în week-end, în căutare de zone cu aer, apă și păduri curate - cantonați în special pe văile Bistrița și Cheia, dar și Costești și Olănești, zonele Arnota, Pahomie, Scărișoara-Cacova;
  - tranzit cu mașina pe văile Bistrița, Cheia, Costești și Olănești;
  - vizită la mănăstiri: în special în week-end și la sărbătorile religioase, care creează presiune asupra zonelor limitrofe mănăstirilor din sudul parcului: Bistrița, Arnota, Pătrunsa și Pahomie;
  - vizită a obiectivelor turistice naturale: în special în week-end și la sărbători locale, care creează presiune asupra zonelor: Cheile Bistriței, Peștera Urșilor, Peștera Liliiecilor, Cheile Costești, Cheile Cheia, Peștera Laleaua Verde, Peștera cu Lac, Cheile Folea, Peștera Arnăuților;
  - sejur de week-end la Cabana Cheia: turiști veniți exclusiv pentru sejur de week-end la cabană;
  - sejur de week-end în cabanele închiriate în parc (cantoanele silvice Între Râuri și Prislop, Hidrocentrala Între Râuri, cabana privată Între Râuri, cele 3 cabane private de la Pătrunsa);
  - vizitatori interesați de alte activități (interes de serviciu): personal al administrației parcului, proprietari și administratori de teren, personal silvic, personal al instituțiilor de control, muncitori (exploatarea forestiere, baraj și hidrocentrală, alte lucrări), ciobani, călugări și călugărițe.
- atrași prin promovare a administrației parcului:
  - elevi, studenți și cadre didactice participanți la activități educative: (tabere Junior Ranger, excursii, drumeții), în special din școlile din preajma parcului, dar și din județ și din țară;



## Administrația Parcului Național Buila-Vânturarița

Str. Pieței nr. 7, Orașul Horezu, Județul. Vâlcea

Tel./Fax. : 0250.860.157 Email: [office@buila.ro](mailto:office@buila.ro)

Web: [www.buila.ro](http://www.buila.ro)



- studenți și cercetători participanți la activități de cercetare: practici studențești, acțiuni de inventariere, monitorizare, studii, teme de cercetare;
- voluntari: în special elevi și studenți români și străini, ONG-uri;
- practicanți ai sporturilor specific montane: alpinism, mountain-bike, speoturism;
- participanți la manifestări specific montane: cercetași, membrii ai cluburilor de turism montan, ONG-uri;
- pasionați ai drumetiiilor montane;
- turiști interesați de obiectivele culturale, specificul și tradițiile zonei;
- amatori de fotografie și film științifice, faunawatching.

### 3. Viziunea și obiectivele strategiei de turism a P.N.B.V.

**Viziunea** strategiei de turism a Parcului Național Buila-Vânturarița este:

*În 2015 Parcului Național Buila-Vânturarița va deveni un centru ecoturistic al zonei istorice „Oltenia de sub Munte”.*

**Obiectivele generale** ale strategiei de turism a Parcului Național Buila-Vânturarița sunt:

1. Dezvoltarea ecoturismului în parc pentru recreere și educație, fără a aduce atingere biodiversității, geodiversității și diversității culturale ale parcului.
2. Dezvoltarea turismului în localitățile din zona parcului, prin implicarea comunităților locale în activități specifice.

### 4. Teme și activități

#### **Tema I: Zonarea din punct de vedere al recreerii și turismului**

Zonarea din punct de vedere al recreerii și turismului a P.N. Buila-Vânturarița, în concordanță cu zonarea internă funcțională a acestuia, este următoarea:

1. **Zone de liniște** = zone de sălbăcie unde este permisă vizitarea (conform planului de management) numai în compania unui ghid/ranger: zona traseului de creastă între Vf. Vânturarița și Curmătura Oale și toate zonele din afara traselor turistice marcate.  
În aceste zone lipsesc orice fel de amenajări de infrastructură turistică.

2. **Zone cu trasee turistice/poteci tematice** = zone în care este permis numai accesul pentru drumeție pe trasee/poteci tematice marcate (cu sau fără ghid): zona celor 19 trasee turistice marcate și a traseelor tematice (*Porțile P.N. Buila-Vânturarița: natură și spiritualitate, Junior Ranger al P.N. Buila-Vânturarița, etc.*).

Infrastructură turistică a acestor zone este constituită din: drumuri forestiere și poteci cu amenajări în zone periculoase (balustrade, trepte) pe care sunt marcate traseele



## Administrația Parcului Național Buila-Vânturarița

Str. Pieței nr. 7, Orașul Horezu, Județul. Vâlcea

Tel./Fax. : 0250.860.157 Email: [office@buila.ro](mailto:office@buila.ro)

Web: [www.buila.ro](http://www.buila.ro)



turistice, stâlpi cu săgeți indicatoare la intrările și intersecțiile traseelor, panouri informative, semne de avertizare, locuri de odihnă, surse de apă amenajate, adăposturi, spații de campare amenajate, refugii, observatoare, puncte de belvedere.

- 3. Zone cu trasee pentru cicloturism și turism ecvestru** = zone în care este permis accesul (cu sau fără ghid) pentru cicloturism, mountain-bike și turism ecvestru pe trasee marcate: drumurile forestiere Valea Bistrița, Valea Costești, Valea Cheia, Izvorul Frumos, Valea Olănești.

În plus față de zonele anterioare, aici infrastructura turistică mai cuprinde și marcaje specifice.

- 4. Zone pentru escaladă-alpinism** = zone în care este permis accesul pentru practicarea escaladei-alpinismului: zonele cu trasee amenajate din Cheile Cheia, Cheile Folea, Cheile Bistriței, Cheile Costești, Arnota.

Față de infrastructura turistică specifică parcului, aici se mai găsesc indicatoare și panouri informative specifice, infrastructura și amenajările specifice traseelor de escaladă.

- 5. Zone pentru turismului monahal** = zone în care este permis accesul pentru activități specific religioase (sărbători, pelerinaje): mănăstirile, schiturile, bisericile și căile de acces spre acestea, din parc sau din imediata vecinătate a acestuia: Mănăstirea Bistrița, bisericile rupestre din Peștera Liliiecilor, Schitul Păpușa, Mănăstirea Arnota, Schitul 44 Izvoare, Schitul Pătrunsa, Schitul 44 Izvoare. Zona se extinde și în afara parcului la celelalte obiective cultural-istorice din localitățile din preajma parcului, pentru integrarea acestora în circuite turistice culturale: alte 5 obiective în Comuna Costești, 6 în Comuna Costești, 5 în Băile Olănești, 8 în Horezu, 4 în Comuna Măldărești, 3 în Comuna Stoenesti, 1 în Comuna Păușești-Măglași.

Față de infrastructura turistică specifică parcului, aici se mai găsesc indicatoare și panouri informative specifice, infrastructura specifică obiectivelor turistice.

- 6. Zone de circulație auto** = zone în care este permis accesul mijloacelor motorizate ce se deplasează în interes de serviciu: drumurile forestiere.

În plus față de zonele anterioare, aici infrastructura turistică mai cuprinde și amenajări și marcaje specifice.

- 7. Zone pentru parcare** = zone în care accesul este permis și cu vehicule cu motor: intrările în parc: Bistrița, Arnota, Pietreni, Bărbătești, Pahomie, Valea Neagră, Folea.

Aici infrastructura turistică cuprinde: parcări, containere pentru gunoi, bariere, panouri informative, alte amenajări specifice.

- 8. Zone pentru campare și picnic** = zone în care este permisă camparea, picnicul, aprinderea focului: cele 7 spații de campare amenajate special și cele din curtea cabanelor: Cheile Bistrița, Între Râuri, Prislop, Scărișoara, Pătrunsa, Pahomie, Cabana Codric, Valea Cheia-tunel, Cabana Cheia, Cheile Folea

Aici infrastructura turistică mai cuprinde: panouri informative, containere pentru gunoi, vetre de foc, mese, bănci, foișoare.



## Administrația Parcului Național Buila-Vânturarița

Str. Pieței nr. 7, Orașul Horezu, Județul. Vâlcea

Tel./Fax. : 0250.860.157 Email: [office@buila.ro](mailto:office@buila.ro)

Web: [www.buila.ro](http://www.buila.ro)



**9. Zone pentru cazare** = zone administrative, cu facilități de cazare: Cabanele Între Râuri, Cantonul Silvic și tabara Prislop, Cabana Codric, Cabana Valea Cheia, Cabana Cheia

Aici infrastructura turistică mai cuprinde: panouri informative, containere pentru gunoi, vetre de foc, mese, bănci, foisoare, alte amenajări specifice.

### Tema II: Planul de informare și interpretare:

Zone	Teme de interpretare	Tehnici de interpretare	Infrastructura necesară pentru interpretare
<b>Zone de liniște</b>	Geodiversitate Biodiversitate Conservare	<b>Personală:</b> informații despre parc, relief, peșteri, habitate, floră, faună, istorii locale	Broșuri, hărți, ghiduri
<b>Zone cu trasee turistice/poteci tematice</b>	Geodiversitate Biodiversitate Conservare Educație Recreere	<b>Personală:</b> informații despre parc, relief, peșteri, habitate, floră, faună, istorii locale <b>Nonpersonală:</b> panouri informative	Trasee turistice amenajate: panouri informative, locuri de popas, adăposturi, surse de apă amenajate Broșuri, hărți, ghiduri
<b>Zone cu trasee pentru cicloturism și turism ecvestru</b>	Geodiversitate Biodiversitate Conservare Educație Recreere	<b>Personală:</b> informații despre parc, relief, peșteri, habitate, floră, faună, istorii locale <b>Nonpersonală:</b> panouri informative	Trasee turistice amenajate: panouri informative, locuri de popas, adăposturi, surse de apă amenajate Broșuri, hărți, ghiduri
<b>Zone pentru escaladă-alpinism</b>	Geodiversitate Biodiversitate Conservare Educație Escaladă	<b>Personală:</b> informații despre parc, istoricul cățărării în zonă <b>Nonpersonală:</b> panouri informative	Trasee de escaladă cu amenajări specifice Panouri informative și de avertizare Broșuri, hărți, ghiduri
<b>Zone pentru turismului monahal</b>	Cultură-Istorie Geodiversitate Biodiversitate Conservare	<b>Personală:</b> informații despre parc, istoricul zonei și monumentelor culturale, legende, comunități locale <b>Nonpersonală:</b> panouri informative	Amenajări specifice: panouri informative la monumentele istorice, locuri de popas Puncte informare Broșuri, hărți, ghiduri
<b>Zone de circulație auto</b>	Conservare Reguli	<b>Personală:</b> informații despre parc și regulamentul acestuia <b>Nonpersonală:</b> panouri informative și avertizoare	Amenajări specifice: panouri informative la intrările în parc, indicatoare, bariere Broșuri, pliante
<b>Zone pentru parcare</b>	Conservare Reguli	<b>Personală:</b> informații despre parc și regulamentul acestuia <b>Nonpersonală:</b> panouri informative și avertizoare	Amenajări specifice: panouri informative la intrările în parc, indicatoare, bariere Broșuri, pliante
<b>Zone pentru campare și picnic</b>	Geodiversitate Biodiversitate Conservare Cultură-Istorie Educație Reguli	<b>Personală:</b> informații despre parc și regulamentul acestuia, obiective turistice, relief, peșteri, habitate, floră, faună, istorii locale, <b>Nonpersonală:</b> panouri informative și	Panouri informative Broșuri, hărți, ghiduri





## Administrația Parcului Național Buila-Vânturarița

Str. Pieței nr. 7, Orașul Horezu, Județul. Vâlcea

Tel./Fax. : 0250.860.157 Email: [office@buila.ro](mailto:office@buila.ro)

Web: [www.buila.ro](http://www.buila.ro)



		avertizoare	
<b>Zone pentru cazare</b>	Geodiversitate Biodiversitate Conservare Cultură-Istorie Educație Reguli	<b>Personală:</b> informații despre parc și regulamentul acestuia, obiective turistice, relief, peșteri, habitate, floră, faună, istorii locale, <b>Nonpersonală:</b> panouri informative și avertizoare	Panouri informative Puncte informare Broșuri, hărți, ghiduri

### **Tema III: Infrastructura pentru informare și educare – centre de vizitare, puncte de informare:**

Parcul Național Buila-Vânturarița își va îndeplini scopul de informare-conștientizare și educație prin 2 centre de vizitare situate în localitățile de intrare în parc și prin cel puțin 15 puncte de informare, în afara panourilor informative montate la intrările în parc și spațiile de campare.

Cele 2 centre de vizitare vor fi:

- 1. Centrul de vizitare din Comuna Costești** – va fi realizat în parteneriat cu Consiliul Local al Primăriei Costești, care a pus la dispoziție un teren de 1200 mp, la marginea principalei căi rutiere din zonă, D.N. 67 Rm. Vâlcea-Tg. Jiu.

*Locația – analiza fluxului și circuitul vizitatorilor:* Amplasarea centrului în Comuna Costești, la marginea D.N. 67, oferă posibilitatea vizitării acestuia de către principalul flux al vizitatorilor parcului, reprezentând 52% din total.

Aici vizitatorii pot ajunge din Tg. Jiu (70 km), Craiova (115 km), Horezu (6 km) și Rm. Vâlcea (38 km) și pot vizita parcul folosind cele 4 intrări în parc din Comuna Costești: două în Satul Bistrița și două în Satul Pietreni.

*Funcțiile centrului de vizitare:* informare publică, educație-conștientizare, stimulare afaceri pentru localnici, loc de întâlnire pentru localnici, organizare evenimente, cazare voluntari și cercetători, scop administrativ.

*Teme, expoziții tematice:* geodiversitate (relief carstic, chei, peșteri), biodiversitate (habitate, floră și faună specifice zonei), comunități locale (tradiții, obiceiuri, produse: ceramica de Horezu, covoare oltenești, articole din lemn, produse alimentare: miere, brânzeturi, țuică), obiective cultural-istorice: Mănăstirea Bistrița, Mănăstirea Arnota, Mănăstirea Horezu etc.

*Tehnici de interpretare:* expoziții tematice, prezentări multimedia, machete, jocuri interactive de cunoaștere-educație, panouri informative, exponate în aer liber, materiale informative tipărite.

*Clădire ecologică:* economisire de energie, materiale locale, materiale naturale, forță de muncă locală, clădire integrată în specificul arhitectural local.

- 2. Centrul de vizitare din Comuna Păușești-Măglași** – va fi realizat în parteneriat cu Consiliul Local al Primăriei Păușești-Măglași, care a pus la dispoziție un teren de 500 mp, la marginea principalei căi rutiere din zonă, D.N. 64 Rm. Vâlcea-Băile Olănești.



## Administrația Parcului Național Buila-Vânturarița

Str. Pieței nr. 7, Orașul Horezu, Județul. Vâlcea

Tel./Fax. : 0250.860.157 Email: [office@buila.ro](mailto:office@buila.ro)

Web: [www.buila.ro](http://www.buila.ro)



*Locația – analiza fluxului și circuitul vizitatorilor:* Amplasarea centrului în Comuna Păușești-Măglași, la marginea D.N. 64, la intersecția drumului spre stațiunea Băile Olănești cu cel spre Satul Cheia, oferă posibilitatea vizitării acestuia de către al doilea flux al vizitatorilor parcului, reprezentând 37% din total.

Aici vizitatorii pot ajunge din Rm. Vâlcea (15 km) și pot vizita parcul folosind cele 3 intrări în parc din zonă: două în Satul Cheia și una în Orașul Băile Olănești.

*Funcțiile centrului de vizitare:* informare publică, educație-conștientizare, stimulare afaceri pentru localnici, loc de întâlnire pentru localnici, organizare evenimente, cazare voluntari și cercetători, scop administrativ.

*Teme, expoziții tematice:* geodiversitate (relief carstic, chei, peșteri), biodiversitate (habitate, floră și faună specifice zonei), comunități locale (tradiții, obiceiuri, produse: ceramica de Vlădești, covoare oltenești, articole din lemn, produse alimentare: miere, brânzeturi, țuică), obiective cultural-istorice: Mănăstirea Frăsinei, Schitul lezer, Schitul Pahomie etc., turism balnear.

*Tehnici de interpretare:* expoziții tematice, prezentări multimedia, machete, jocuri interactive de cunoaștere-educație, panouri informative, exponate în aer liber, materiale informative tipărite.

*Clădire ecologică:* economisire de energie, materiale locale, materiale naturale, forță de muncă locală, clădire integrată în specificul arhitectural local.

**Punctele de informare** vor fi realizate în locațiile:

### **6 În parc:**

#### **1. Cabana Între Râuri** – va fi realizat în cabana administrației parcului

*Locația – analiza fluxului și circuitul vizitatorilor:* Amplasarea oferă posibilitatea vizitării acestuia de către 36% dintre vizitatorii parcului, cei care intră pe Valea Bistrița, cea mai vizitată zonă din parc.

Aici vizitatorii pot ajunge de la centrul de vizitare din Comuna Costești.

*Funcțiile cabanei-punct de informare:* informare publică, educație-conștientizare, organizare evenimente, cazare voluntari și cercetători, scop administrativ.

*Teme, expoziții tematice:* geodiversitate (relief carstic, chei, peșteri), biodiversitate (habitate, floră și faună specifice zonei).

*Tehnici de interpretare:* expoziții tematice, machete, panouri informative, exponate în aer liber, materiale informative tipărite.

#### **2. Tabăra Prislop** – este deja realizată în viitoarea tabără a administrației parcului

*Locația – analiza fluxului și circuitul vizitatorilor:* Amplasarea oferă posibilitatea vizitării acestuia de către 16% dintre vizitatorii parcului, cei care intră pe Valea Costești.

Aici vizitatorii pot ajunge de la centrul de vizitare din Comuna Costești.



## Administrația Parcului Național Buila-Vânturarița

Str. Pieței nr. 7, Orașul Horezu, Județul. Vâlcea

Tel./Fax. : 0250.860.157 Email: [office@buila.ro](mailto:office@buila.ro)

Web: [www.buila.ro](http://www.buila.ro)



*Funcțiile taberei-punct de informare:* informare publică, educație-conștientizare, organizare evenimente, cazare voluntari și cercetători, scop administrativ.

*Teme, expoziții tematice:* geodiversitate (relief carstic, chei, peșteri), biodiversitate (habitate, floră și faună specifice zonei).

*Tehnici de interpretare:* expoziții tematice, machete, panouri informative, expunate în aer liber, materiale informative tipărite.

### 3. Cabana Codric – va fi realizat în cabana administratiei parcului

*Locația – analiza fluxului și circuitul vizitatorilor:* Amplasarea oferă posibilitatea vizitării acestuia de către 25% dintre vizitatorii parcului, o parte dintre cei care intră pe Valea Cheia, a doua cea mai vizitată zonă din parc.

Aici vizitatorii pot ajunge de la centrul de vizitare din Comuna Păușești-Măglași.

*Funcțiile cabanei-punct de informare:* informare publică, educație-conștientizare, organizare evenimente, cazare voluntari și cercetători, scop administrativ.

*Teme, expoziții tematice:* geodiversitate (relief carstic, chei, peșteri), biodiversitate (habitate, floră și faună specifice zonei).

*Tehnici de interpretare:* expoziții tematice, machete, panouri informative, expunate în aer liber, materiale informative tipărite.

### 4. Cabana Cheia – va fi realizat în cabana turistică Cheia

*Locația – analiza fluxului și circuitul vizitatorilor:* Amplasarea oferă posibilitatea vizitării acestuia de către 15% dintre vizitatorii parcului, o parte dintre cei care intră pe Valea Cheia, a doua cea mai vizitată zonă din parc.

Aici vizitatorii pot ajunge de la centrul de vizitare din Comuna Păușești-Măglași.

*Funcțiile punctului de informare:* informare publică, educație-conștientizare.

*Teme, expoziții tematice:* geodiversitate (relief carstic, chei, peșteri), biodiversitate (habitate, floră și faună specifice zonei).

*Tehnici de interpretare:* panouri informative, materiale informative tipărite.

### 5. Schitul Pătrunsa – va fi realizat în colaborare cu Schitul Pătrunsa

*Locația – analiza fluxului și circuitul vizitatorilor:* Amplasarea oferă posibilitatea vizitării acestuia de către 11% dintre vizitatorii parcului, cei care intră prin Bărbătești.

Aici vizitatorii pot ajunge de la centrul de vizitare din Comuna Bărbătești.

*Funcțiile punctului de informare:* informare publică, educație-conștientizare.

*Teme, expoziții tematice:* geodiversitate (relief carstic), biodiversitate (habitate, floră și faună specifice zonei), obiective cultural-istorice.

*Tehnici de interpretare:* panouri informative, materiale informative tipărite.

### 6. Schitul Pahomie – va fi realizat în colaborare cu Schitul Pahomie



## Administrația Parcului Național Buila-Vânturarița

Str. Pieței nr. 7, Orașul Horezu, Județul. Vâlcea

Tel./Fax. : 0250.860.157 Email: [office@buila.ro](mailto:office@buila.ro)

Web: [www.buila.ro](http://www.buila.ro)



*Locația – analiza fluxului și circuitul vizitatorilor:* Amplasarea oferă posibilitatea vizitării acestuia de către 5% dintre vizitatorii parcului, o parte dintre cei care intră pe Valea Cheia, a doua cea mai vizitată zonă din parc.

Aici vizitatorii pot ajunge de la centrul de vizitare din Comuna Păușești-Măglași.

*Funcțiile punctului de informare:* informare publică, educație-conștientizare.

*Teme, expoziții tematice:* geodiversitate (relief carstic), biodiversitate (habitate, floră și faună specifice zonei), obiective cultural-istorice.

*Tehnici de interpretare:* panouri informative, materiale informative tipărite.

### **2 La limita parcului:**

#### **1. Mănăstirea Bistrița** – va fi realizat în colaborare cu Mănăstirea Bistrița

*Locația – analiza fluxului și circuitul vizitatorilor:* Amplasarea oferă posibilitatea vizitării acestuia de către 36% dintre vizitatorii parcului, cei care intră pe Valea Bistrița, cea mai vizitată zonă din parc.

Aici vizitatorii pot ajunge de la centrul de vizitare din Comuna Costești.

*Funcțiile punctului de informare:* informare publică, educație-conștientizare.

*Teme, expoziții tematice:* geodiversitate (relief carstic), biodiversitate (habitate, floră și faună specifice zonei), obiective cultural-istorice.

*Tehnici de interpretare:* panouri informative, materiale informative tipărite.

#### **2. Mănăstirea Arnota** – va fi realizat în colaborare cu Mănăstirea Arnota

*Locația – analiza fluxului și circuitul vizitatorilor:* Amplasarea oferă posibilitatea vizitării acestuia de către 18% dintre vizitatorii parcului, o parte dintre cei care intră pe Valea Bistrița, cea mai vizitată zonă din parc.

Aici vizitatorii pot ajunge de la centrul de vizitare din Comuna Costești.

*Funcțiile punctului de informare:* informare publică, educație-conștientizare.

*Teme, expoziții tematice:* geodiversitate (relief carstic), biodiversitate (habitate, floră și faună specifice zonei), obiective cultural-istorice.

*Tehnici de interpretare:* panouri informative, materiale informative tipărite.


### **7. în afara parcului:**

#### **1. Cabana Valea Cheia** – va fi realizat în cabana administratiei parcului

*Locația – analiza fluxului și circuitul vizitatorilor:* Amplasarea oferă posibilitatea vizitării acestuia de către 30% dintre vizitatorii parcului, cei care intră pe Valea Cheia, a doua cea mai vizitată zonă din parc.

Aici vizitatorii pot ajunge de la centrul de vizitare din Comuna Păușești-Măglași.

*Funcțiile cabanei-punct de informare:* informare publică, educație-conștientizare, organizare evenimente, cazare voluntari și cercetători, scop administrativ.



## Administrația Parcului Național Buila-Vânturarița

Str. Pieței nr. 7, Orașul Horezu, Județul. Vâlcea

Tel./Fax. : 0250.860.157 Email: [office@buila.ro](mailto:office@buila.ro)

Web: [www.buila.ro](http://www.buila.ro)



*Teme, expoziții tematice:* geodiversitate (relief carstic, chei, peșteri), biodiversitate (habitate, floră și faună specifice zonei).

*Tehnici de interpretare:* expoziții tematice, machete, panouri informative, expunate în aer liber, materiale informative tipărite.

### **2. Orașul Horezu – sediul Administrație parcului** – va fi realizat în sediul administrației parcului

*Locația – analiza fluxului și circuitul vizitatorilor:* Amplasarea oferă posibilitatea vizitării acestuia de către un număr foarte mare de turiști, cei care vizitează Orașul Horezu și obiectivele turistice din zonă.

*Funcțiile punctului de informare:* informare publică, educație-conștientizare, organizare evenimente, scop administrativ.

*Teme, expoziții tematice:* geodiversitate (relief carstic, chei, peșteri), biodiversitate (habitate, floră și faună specifice zonei).

*Tehnici de interpretare:* expoziții tematice, machete, panouri informative, expunate în aer liber, materiale informative tipărite.

### **3. Baza turistică Pietreni** – va fi realizat în viitoarea bază turistică, în colaborare cu Consiliul Local al Comunei Costești, în clădirea școlii dezafectate din Satul Pietreni.

*Locația – analiza fluxului și circuitul vizitatorilor:* Amplasarea oferă posibilitatea vizitării acestuia de către 16% dintre vizitatorii parcului, cei care intră pe Valea Costești. Aici vizitatorii pot ajunge de la centrul de vizitare din Comuna Costești.

*Funcțiile taberei-punct de informare:* informare publică, educație-conștientizare, organizare evenimente, cazare voluntari și cercetători, scop administrativ.

*Teme, expoziții tematice:* geodiversitate (relief carstic, chei, peșteri), biodiversitate (habitate, floră și faună specifice zonei).

*Tehnici de interpretare:* expoziții tematice, machete, panouri informative, expunate în aer liber, materiale informative tipărite.

### **4. Orașul Horezu – atelier ceramică meșteri populari** – va fi realizat unul sau mai multe puncte de informare, în colaborare cu meșteri olari care dețin magazine de desfacere.

*Locația – analiza fluxului și circuitul vizitatorilor:* Amplasarea oferă posibilitatea vizitării acestuia de către un număr foarte mare de turiști, cei care vizitează Orașul Horezu și obiectivele turistice din zonă.

*Funcțiile punctului de informare:* informare publică, educație-conștientizare.

*Teme, expoziții tematice:* geodiversitate (relief carstic, chei, peșteri), biodiversitate (habitate, floră și faună specifice zonei), obiective turistice, tradiții locale.

*Tehnici de interpretare:* panouri informative, materiale informative tipărite.





## Administrația Parcului Național Buila-Vânturarița

Str. Pieței nr. 7, Orașul Horezu, Județul. Vâlcea

Tel./Fax. : 0250.860.157 Email: [office@buila.ro](mailto:office@buila.ro)

Web: [www.buila.ro](http://www.buila.ro)



### 5. **Comuna Bărbătești** – va fi realizat în parteneriat cu Consiliul Local al Primăriei Bărbătești.

*Locația – analiza fluxului și circuitul vizitatorilor.* Amplasarea centrului oferă posibilitatea informării a 11% din totalul vizitatorilor.

Aici vizitatorii pot ajunge din Tg. Jiu (75 km), Craiova (120 km), Horezu (11 km) și Rm. Vâlcea (33 km) și pot vizita parcul folosind intrarea în parc din Comuna Bărbătești.

*Funcțiile punctului de informare:* informare publică, educație-conștientizare.

*Teme, expoziții tematice:* geodiversitate (relief carstic, chei, peșteri), biodiversitate (habitate, floră și faună specifice zonei), obiective turistice, tradiții locale.

*Tehnici de interpretare:* panouri informative, materiale informative tipărite.

### 6. **Orașul Băile Olănești** – va fi realizat unul sau mai multe puncte de informare, în colaborare cu operatori de turism.

*Locația – analiza fluxului și circuitul vizitatorilor.* Amplasarea oferă posibilitatea vizitării acestuia de către un număr foarte mare de turiști, cei care vizitează Orașul Băile Olănești și obiectivele turistice din zonă.

*Funcțiile punctului de informare:* informare publică, educație-conștientizare.

*Teme, expoziții tematice:* geodiversitate (relief carstic, chei, peșteri), biodiversitate (habitate, floră și faună specifice zonei), obiective turistice, tradiții locale.

*Tehnici de interpretare:* panouri informative, materiale informative tipărite.

### 7. **Schitul Iezer** – va fi realizat în colaborare cu Schitul Iezer

*Locația – analiza fluxului și circuitul vizitatorilor.* Amplasarea oferă posibilitatea vizitării acestuia de către 30% dintre vizitatorii parcului, cei care intră pe Valea Cheia, a doua cea mai vizitată zonă din parc.

Aici vizitatorii pot ajunge de la centrul de vizitare din Comuna Păușești-Măglași.

*Funcțiile punctului de informare:* informare publică, educație-conștientizare.

*Teme, expoziții tematice:* geodiversitate (relief carstic), biodiversitate (habitate, floră și faună specifice zonei), obiective cultural-istorice.

*Tehnici de interpretare:* panouri informative, materiale informative tipărite.

## **Tema IV: Măsurile pentru implementarea zonării turistice și a planului de management al vizitatorilor**

Nr. crt.	Activitate	Resurse necesare				
		Timp	Infrastructură		Umane (zile/om)	Financiare (RON)
			Existență	Necesară		
1	Monitorizarea traficului turistic	2009-2013	Chestionare, Baze de date	Chestionare, baze de date	500	0



## Administrația Parcului Național Buila-Vânturarița

Str. Pieței nr. 7, Orașul Horezu, Județul. Vâlcea

Tel./Fax. : 0250.860.157 Email: [office@buila.ro](mailto:office@buila.ro)

Web: [www.buila.ro](http://www.buila.ro)



2	Analiza situației obiectivelor cultural-istorice din parc și din preajma acestuia	2009-2010	-	Rapoarte Fișe monument Baze de date	100	20.000
3	Analiza situației tradițiilor, meșteșugurilor și obiceiurilor zonei	2009-2010	-	Chestionare, Rapoarte Baze de date	100	20.000
4	Monitorizarea impactul activităților turistice și stabilirea unor măsuri de diminuare a impactului negativ al acestora	2009-2013	Chestionare, Baze de date Rapoarte	Chestionare, Baze de date Rapoarte	100	0
5	Întreținerea infrastructurii turistice existente (trasee, indicatoare, panouri informative, spații de campare, refugii, puncte de informare, observatoare, cabane etc.)	2009-2013	19 trasee 58 stâlpi 168 s. indicatoare 26 panouri info 9 spații campare 3 cabane 4 refugii 2 observatoare	19 trasee într. 58 stâlpi și 168 s. indicatoare într. 40 panouri info 12 spații campare 3 cabane-reparat 4 refugii-reparat 2 observatoare	100	50.000
6	Realizarea unor trasee tematice (drumul mănăstirilor, drumul bulzului, drumul carstului etc.)	2009-2012	1 traseu tematic	3 trasee tematice	100	45.000
7	Amenajarea celor 8 intrări în parc	2009-2010	6 intrări cu panou informativ și container gunoi	3 intrări în parc 7 bariere 9 seturi panouri informare-avertizare 3 containere	50	12.000
8	Refacerea refugiului turistic Curmătura Builei	2009	1 refugiu	1 refugiu de reconstruit	50	10.000
9	Lucrări de reparație și modernizare Cabana Între Râuri	2009-2010	1 cabană degradată	1 cabană de amenajat	100	50.000
10	Lucrări de reparație și modernizare Cabana Codric	2009-2010	1 cabană degradată	1 cabană de amenajat	100	50.000
11	Lucrări de reparație și modernizare la Cabana Valea Cheia - Izvorul Frumos	2010-2011	1 cabană degradată	1 cabană de amenajat	100	50.000
12	Realizarea Centrului de vizitare din Comuna Costești	2009-2012	-	1 centru amenajat	100	500.000
13	Realizarea Centrului de vizitare din Comuna Păușești-Măglași	2009-2012	-	1 centru amenajat	100	500.000
14	Realizare punct de informare Cabana Între Râuri	2009-2010	-	1 punct de informare	50	10.000
15	Realizare punct de informare Prislop	2009	-	1 punct de informare	50	10.000
16	Realizare punct de informare Cabana Codric	2009	-	1 punct de informare	50	10.000
17	Realizare punct de informare Cabana Cheia	2009	-	1 punct de informare	20	5.000
18	Realizare punct de informare Schitul Pătrunsa	2009-2010	-	1 punct de informare	20	5.000
19	Realizare punct de informare Schitul Pahomie	2009-2010	-	1 punct de informare	20	5.000
20	Realizare punct de informare Mănăstirea Bistrița	2009-2010	-	1 punct de informare	20	5.000



## Administrația Parcului Național Buila-Vânturarița

Str. Pieței nr. 7, Orașul Horezu, Județul. Vâlcea

Tel./Fax. : 0250.860.157 Email: [office@buila.ro](mailto:office@buila.ro)

Web: [www.buila.ro](http://www.buila.ro)



21	Realizare punct de informare Mănăstirea Arnota	2009-2010	-	1 punct de informare	20	5.000
22	Realizare punct de informare Cabana Valea Cheia - Izvorul Frumos	2009-2011	-	1 punct de informare	50	10.000
23	Realizare punct de informare Horezu – sediu parc	2009-2010	-	1 punct de informare	20	5.000
24	Realizare puncte de informare Horezu – ateliere ceramică	2009-2010	-	1 punct de informare	20	5.000
25	Realizare puncte de informare Băile Olănești – operatori turism	2009-2010	-	1 punct de informare	20	5.000
26	Realizare punct de informare Schitul lezer	2009-2010	-	1 punct de informare	20	5.000
27	Realizare punct de informare Pietreni – bază turistică	2011-2012	-	1 punct de informare	50	10.000
28	Realizarea punct de informare Comuna Bărbătești	2009-2012	-	1 centru amenajat	50	10.000
29	Înființarea unei tabere de căsuțe în zona Prislop	2010-2011	-	Tabără 80 locuri	100	800.000
30	Realizarea bazei turistice Pietreni în fosta școală Pietreni	2011-2013	1 școală dezafectată	Bază turistică 100 locuri	100	900.000
31	Modernizarea a trei stâni agroturistice din parc	2010-2013	7 stâni degradate	3 stâni modernizate	100	60.000
32	Realizarea și punerea în practică a unor pachete de servicii oferite vizitatorilor: ghidaj, trekking, faunawatching, escaladă, speoturism etc.	2009-2010	-	10 pachete servicii	200	0
33	Organizarea unor evenimente locale (târguri, expoziții, concursuri, competiții, tabere)	2009-2010	-	5 evenimente anuale 5 alte evenimente	50	50.000
34	Realizarea unor materiale pentru vânzare în centrele de vizitare: tricouri, pălării, articole personalizate, articole artisanat, ghiduri turistice, hărți	2010-2013	-	2000 tricouri 2000 pălării 50.000 alte art. 5.000 ghiduri 50.000 publicații	50	500.000
35	Colaborare și încheiere de parteneriate cu tur operatori, facilități de cazare locale și întreprinzători locali în domeniul serviciilor turistice	2009-2010	6 parteneriate	50 parteneriate	100	0
36	Înființarea unui serviciu local de ghizi	2010-2013	-	20 ghizi	50	30.000
37	Înființarea unui punct Salvamont care să deservească parcul	2010-2013	-	6 salvatori montani	50	20.000
38	Realizarea de proiecte de promovare a potențialului cultural al zonei	2010-2013	-	5 proiecte	100	0
39	Realizarea de proiecte pt. conservarea și promovarea obiectivelor culturale, tradițiilor, meșteșugurilor și obiceiurilor	2010-2013	-	5 proiecte	100	0
40	Colaborarea cu comunitățile	2010-	-	10 produse	100	0



## Administrația Parcului Național Buila-Vânturarița

Str. Pieței nr. 7, Orașul Horezu, Județul. Vâlcea

Tel./Fax. : 0250.860.157 Email: [office@buila.ro](mailto:office@buila.ro)

Web: [www.buila.ro](http://www.buila.ro)



locale în vederea promovării activităților durabile de valorificare a resurselor tradiționale, prin promovarea și certificarea de produse ecologice	2013		certificate		
<b>TOTAL</b>				<b>3.230</b>	<b>3.754.000</b>

Notă:

Activități posibil de realizat de personalul administrației parcului și voluntari

Activități la realizarea cărora este nevoie de specialiști voluntari sau remunerați

Activități realizate de la intrarea în vigoare a prezentei strategii

### **Tema V: Integrarea PMV în elementele strategice de dezvoltare a turismului durabil în zona ariei protejate (Strategia de Dezvoltare Durabilă a Turismului - SDDT)**

Strategia de turism a Parcului Național Buila-Vânturarița se încadrează și este în concordanță cu obiectivele propuse în următoarele strategii și planuri județene și naționale:

- *Strategia de Dezvoltare a Turismului în Județul Vâlcea 2007-2013*, elaborată și aprobată de către Consiliul Județean Vâlcea în 2008;
- *Plan Local de Acțiune pentru Mediu Vâlcea*, elaborat de către Consiliul Județean Vâlcea;
- *Strategia Culturală a Județului Vâlcea 2008-2013*, elaborată de către Consiliul Județean Vâlcea;
- *Strategia de Dezvoltare Economico-Socială a Județului Vâlcea 2009-2013*, elaborată de către Consiliul Județean Vâlcea;
- *Strategia Națională pentru Dezvoltare Durabilă a României 2013-2020-2030*, elaborată și aprobată de către Ministerul Mediului și Dezvoltării Durabile în 2008;
- *Strategia Ecoturistică a României*, elaborată de către Ministerul Turismului în 2009;
- *Strategia Turistică a României*, elaborată de către Ministerul Turismului în 2009.

Punerea în practică și integrarea elementelor strategiei în cele județene și naționale se face printr-o serie de parteneriate și cooperări în vederea dezvoltării ecoturistice a ariei protejate. La ora actuală există mai multe parteneriate care vizează și dezvoltarea ecoturistică parcului :

- cu Primăria Costești pentru realizarea unu centru de vizitare al parcului si a unei baze turistice a acestuia ;
- cu Primăria Păușești-Măglași pentru realizarea unu centru de vizitare al parcului ;
- cu 6 structuri de cazare (pensiuni și cabane) din Horezu, Costești și Cheia ;
- cu Obștea Moșnenilor Bărbătești pentru reconstruirea refugiului de creastă din Curmătura Builei ;
- cu organizația Bouworde Vlaaderen din Belgia pentru reconstrucția Cabanei Codric, cu scop educativ, de cercetare și punct de informare ;
- cu Asociația Kogayon pentru reconstrucția Cabanei Între Râuri, cu scop educativ, de cercetare și punct de informare ;



## Administrația Parcului Național Buila-Vânturarița

Str. Pieței nr. 7, Orașul Horezu, Județul. Vâlcea

Tel./Fax. : 0250.860.157 Email: [office@buila.ro](mailto:office@buila.ro)

Web: [www.buila.ro](http://www.buila.ro)



- Parteneriate de administrare a unor zone din parc : cu Mănăstierea Bistrița pentru Peștera Liliacilor (Sfântul Grigore Decapolitul), cu Asociația Alpin Club Rm. Vâlcea pentru zonele de cățărare ;
- Parteneriate de promovare cu structuri de cazare din zonă, cu agenții de turism (EcoNatur Travel Rm. Vâlcea), mănăstirile și schiturile din parc și din preajma parcului, meșteri populari (olari din Horezu), școli ;
- Parteneriate educaționale încheiate cu Inspectoratul Școlar Județean Vâlcea, cele 10 școli și licee din imediata apropiere a parcului, alte 6 școli și licee din județ, urmând ca acestea să fie extinse și la alte instituții de învățământ ;
- Parteneriate de voluntariat cu școli și ONG-uri locale (CTA Vânturarița, CS Loviștea, TinEcoArt Horezu, Asociația Alpin Club Rm. Vâlcea) în vederea realizării activităților de întreținere a infrastructurii turistice, monitorizare, informare-conștientizare, educației, În anul 2008 nr. total al persoanelor care au participat la acțiuni de voluntariat s-a ridicat la 182, din care 16 străini, nr. total al zilelor/om ridicându-se la cca. 1.500:
- Parteneriate de cercetare cu instituții de învățământ și cercetare pt. cunoașterea geodiversității și biodiversității parcului: Facultatea de Geologie și Geofizică București, Facultatea de Ecologie Sibiu, Institutul de Speologie Emil Racoviță, concretizate până în prezent cu peste 25 lucrări de licență, master și doctorat, alte 8 aflându-se în curs, articole științifice publicate.
- Parteneriate de patrulare cu Jandarmeria Română, Serviciul Public Salvamont Rm. Vâlcea, Poliție.

### 5. Monitorizare si revizuire

Administrația parcului va monitoriza în permanență prin observații și completări de chestionare adresate turiștilor, impactul turismului asupra parcului și cel al implementării strategiei turistice.

Strategia va fi revizuită cu o periodicitate anuală.

**Drd. Florin Stoican**

Responsabil relații cu comunitățile,  
educație ecologică și turism  
Administrația P.N. Buila-Vânturarița